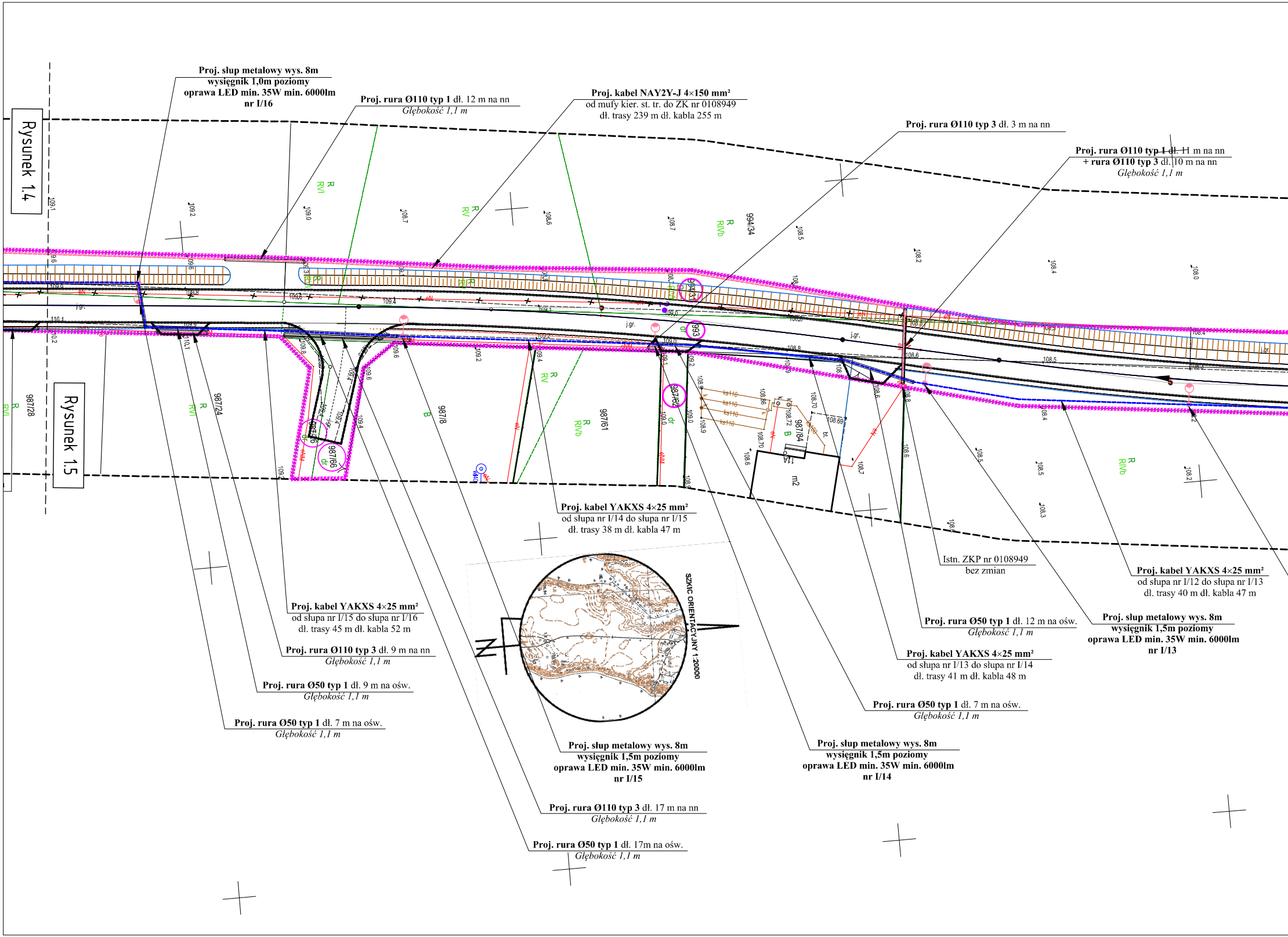
Rysunek 1.4
Rysunek 1.5
SZKIC ORIENTACYJNY 1:20000
994/34
987/28
987/24
987/8
987/61
987/66
987/62
987/84
994/31
993
R RVI
R RV
R RIVb
B
dr
m2
j.gr.
ks110

Proj. słup metalowy wys. 8m
wysięgnik 1,0m poziomy
oprawa LED min. 35W min. 6000lm
nr I/16

Proj. rura Ø110 typ 1 dł. 12 m na nn
Głębokość 1,1 m

Proj. kabel NAY2Y-J 4×150 mm²
od mufy kier. st. tr. do ZK nr 0108949
dł. trasy 239 m dł. kabla 255 m

Proj. rura Ø110 typ 3 dł. 3 m na nn

Proj. rura Ø110 typ 1 dł. 11 m na nn
+ rura Ø110 typ 3 dł. 10 m na nn
Głębokość 1,1 m

Proj. kabel YAKXS 4×25 mm²
od słupa nr I/14 do słupa nr I/15
dł. trasy 38 m dł. kabla 47 m

Istn. ZKP nr 0108949
bez zmian

Proj. kabel YAKXS 4×25 mm²
od słupa nr I/12 do słupa nr I/13
dł. trasy 40 m dł. kabla 47 m

Proj. kabel YAKXS 4×25 mm²
od słupa nr I/15 do słupa nr I/16
dł. trasy 45 m dł. kabla 52 m

Proj. rura Ø50 typ 1 dł. 12 m na ośw.
Głębokość 1,1 m

Proj. słup metalowy wys. 8m
wysięgnik 1,5m poziomy
oprawa LED min. 35W min. 6000lm
nr I/13

Proj. rura Ø110 typ 3 dł. 9 m na nn
Głębokość 1,1 m

Proj. kabel YAKXS 4×25 mm²
od słupa nr I/13 do słupa nr I/14
dł. trasy 41 m dł. kabla 48 m

Proj. rura Ø50 typ 1 dł. 9 m na ośw.
Głębokość 1,1 m

Proj. rura Ø50 typ 1 dł. 7 m na ośw.
Głębokość 1,1 m

Proj. rura Ø50 typ 1 dł. 7 m na ośw.
Głębokość 1,1 m

Proj. słup metalowy wys. 8m
wysięgnik 1,5m poziomy
oprawa LED min. 35W min. 6000lm
nr I/15

Proj. słup metalowy wys. 8m
wysięgnik 1,5m poziomy
oprawa LED min. 35W min. 6000lm
nr I/14

Proj. rura Ø110 typ 3 dł. 17 m na nn
Głębokość 1,1 m

Proj. rura Ø50 typ 1 dł. 17m na ośw.
Głębokość 1,1 m

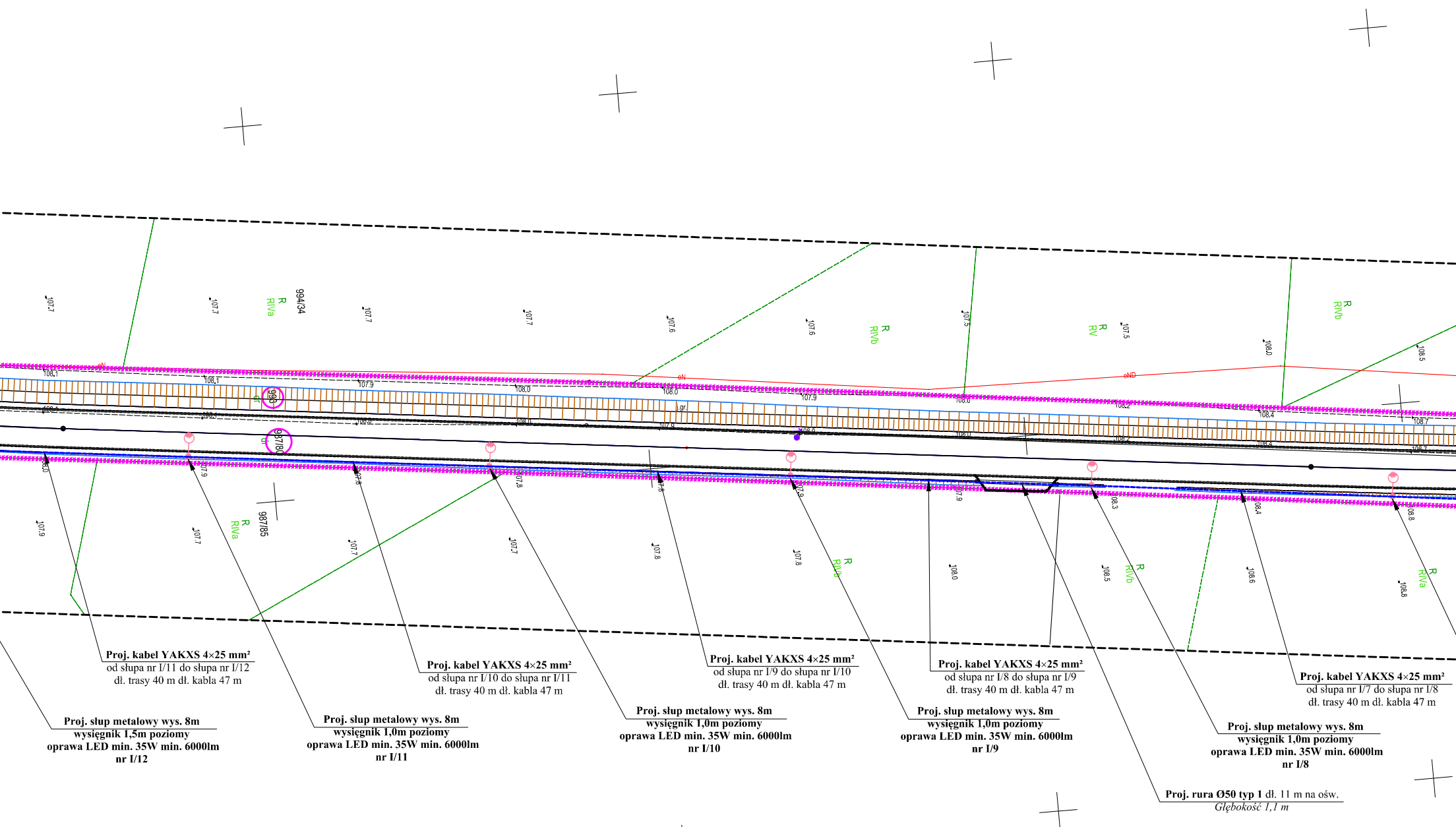
994/34
993
987/80
987/85
R RIVa
R RIVb
R RV
Proj. kabel YAKXS 4×25 mm²
od słupa nr I/11 do słupa nr I/12
dł. trasy 40 m dł. kabla 47 m
Proj. kabel YAKXS 4×25 mm²
od słupa nr I/10 do słupa nr I/11
dł. trasy 40 m dł. kabla 47 m
Proj. kabel YAKXS 4×25 mm²
od słupa nr I/9 do słupa nr I/10
dł. trasy 40 m dł. kabla 47 m
Proj. kabel YAKXS 4×25 mm²
od słupa nr I/8 do słupa nr I/9
dł. trasy 40 m dł. kabla 47 m
Proj. kabel YAKXS 4×25 mm²
od słupa nr I/7 do słupa nr I/8
dł. trasy 40 m dł. kabla 47 m
Proj. słup metalowy wys. 8m
wysięgnik 1,5m poziomy
oprawa LED min. 35W min. 6000lm
nr I/12
Proj. słup metalowy wys. 8m
wysięgnik 1,0m poziomy
oprawa LED min. 35W min. 6000lm
nr I/11
Proj. słup metalowy wys. 8m
wysięgnik 1,0m poziomy
oprawa LED min. 35W min. 6000lm
nr I/10
Proj. słup metalowy wys. 8m
wysięgnik 1,0m poziomy
oprawa LED min. 35W min. 6000lm
nr I/9
Proj. słup metalowy wys. 8m
wysięgnik 1,0m poziomy
oprawa LED min. 35W min. 6000lm
nr I/8
Proj. rura Ø50 typ 1 dł. 11 m na ośw.
Głębokość 1,1 m

Starosta Tucholski
Dokumentacja projektowa nr
GK.6630.259.2024
była przedmiotem narady
koordynacyjnej przeprowadzonej
za pomocą środków
komunikacji elektronicznej
zakończonej w dniu: 18-11-2024

Z up. Starosty
Magdalena Muntowska
PRZEWODNICZĄCY NARADY
KOORDYNACYJNEJ

Magdalena Muntowska
Elektronicznie podpisany przez Magdalena Muntowska
Data: 2024.11.19 13:27:49 +01'00'

Niniejszym oświadczam, że projekt zagospodarowania terenu opracowano metodą elektroniczną
na bazie mapy sytuacyjno-wysokościowej , która jest zgodna z oryginałem przyjętym do zasobu
Powiatowego Ośrodka dokumentacji Geodezyjnej i Kartograficznej w Tucholi i GK.II.6642.1873.2023_19234 z dnia 16.04.2024
mgr. inz Roman Glander
uprawnienia budowlane nr KUP/0168/PWOT/06
o projektowania i kierowania robotami budowlanymi bez ograniczeń w specjalności telekomunikacyjnej
podpis

mgr inż. Roman Glander
Uprawnienia budowlane nr KUP/0168/PWOT/06 do
projektowania i kierowania robotami budowlanymi
bez ograniczeń w specjalności telekomunikacyjnej.

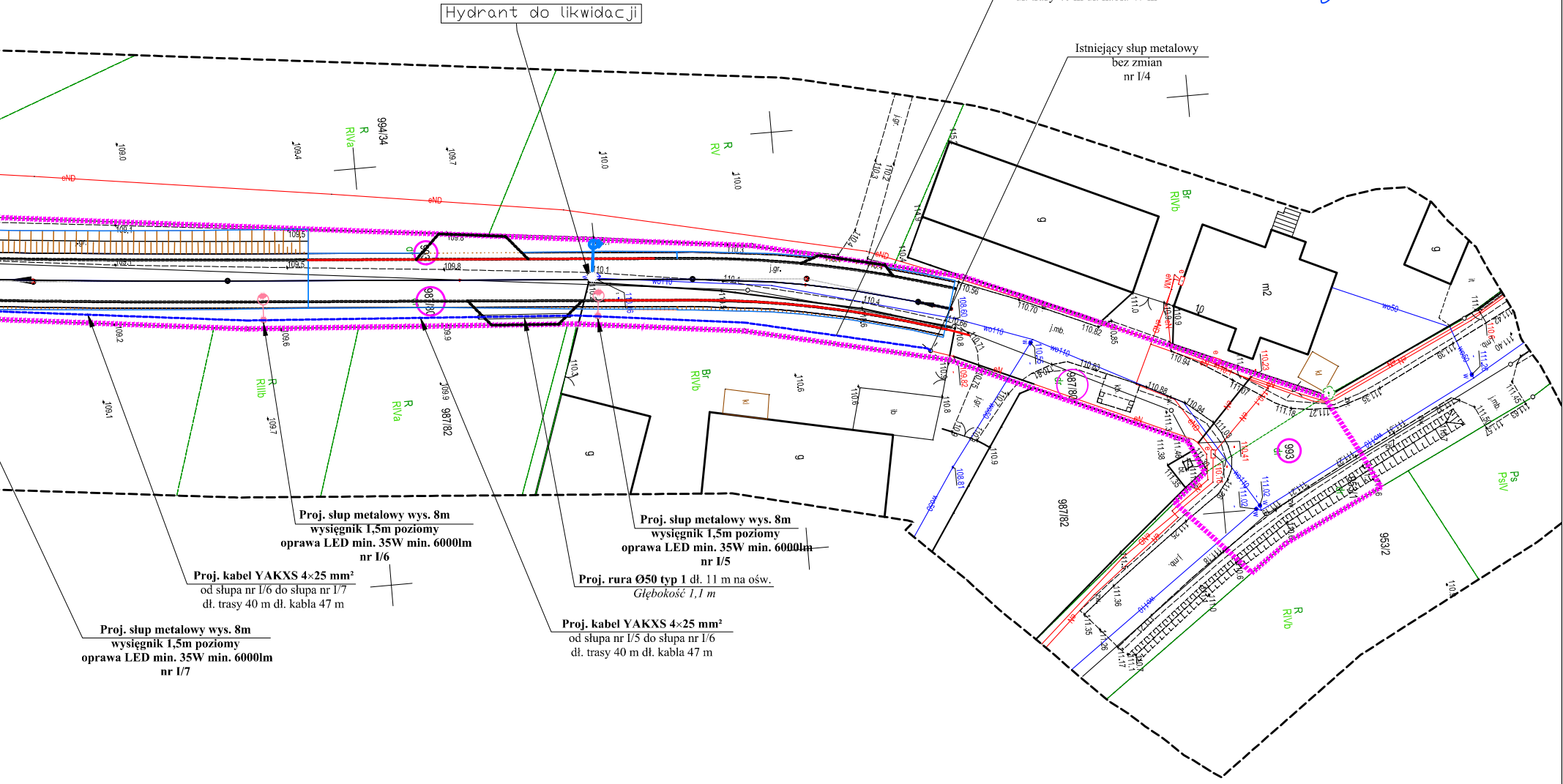
994/34
987/82
987/80
993
953/2
R RIVa
R RV
Br RIVb
R RIIIb
R RIVa
Ps PsIV
R RIVb
m2
10
g
eND
j.gr.
j.mb.
wo110
wo50

Proj. kabel YAKXS 4×25 mm²
od słupa nr I/4 do słupa nr I/5
dł. trasy 40 m dł. kabla 47 m

Hydrant do likwidacji

Istniejący słup metalowy
bez zmian
nr I/4

Proj. słup metalowy wys. 8m
wysięgnik 1,5m poziomy
oprawa LED min. 35W min. 6000lm
nr I/6

Proj. słup metalowy wys. 8m
wysięgnik 1,5m poziomy
oprawa LED min. 35W min. 6000lm
nr I/5

Proj. kabel YAKXS 4×25 mm²
od słupa nr I/6 do słupa nr I/7
dł. trasy 40 m dł. kabla 47 m

Proj. rura Ø50 typ 1 dł. 11 m na ośw.
Głębokość 1,1 m

Proj. słup metalowy wys. 8m
wysięgnik 1,5m poziomy
oprawa LED min. 35W min. 6000lm
nr I/7

Proj. kabel YAKXS 4×25 mm²
od słupa nr I/5 do słupa nr I/6
dł. trasy 40 m dł. kabla 47 m

Mapa do celów projektowych
Skala 1:500
Ark. nr 5 (9)

Jednostka ewidencyjna:
Cekcyn [041601_2]
Obręb ewidencyjny:
CEKCYN [Nr 0002]

Układ wsp. płaskich 2000/6, wysokości EVRF 2007
Obciążeń gruntowych nie badano.
Granice naniesiono na podstawie danych z EGiB.
Arkusz mapy: 6.203.20.25.1.1; .25.1.3; .25.3.1; .25.3.3
Ks.rob. 387/2023, Id. GK.II.6642.1873.2023
Data opracowania mapy: 31.01.2024r.

Wyk.: GEO-MAP
Biuro Usług Geodezyjnych
Piotr Myszka
52 334 89 01
geomap@tuchola.pl

Podpis jest prawidłowy
Dokument podpisany przez Marek Krzysztof Ott
Data: 2024.08.07 13:21:01 CEST

Marek Ott
Uprawnienia zaśw. GGK nr 15913

Nie wyklucza się istnienia w terenie innych nie wykazanych na mapie urządzeń podziemnych, które nie były zgłoszone do inwentaryzacji lub o których brak jest informacji w instytucjach branżowych.

Oświadczam, że niniejszy dokument został opracowany
w wyniku prac geodezyjnych i kartograficznych, których rezultaty
zawiera operat techniczny wpisany do ewidencji materiałów
państwowego zasobu geodezyjnego i kartograficznego

Organ prowadzący państwowy zasób geodezyjny i kartograficzny	Starosta Tucholski
Dane identyfikujące zgłoszenie prac	GK.II.6642.1873.2023
Wykonawca prac geodezyjnych	GEO-MAP Biuro Usług Geodezyjnych Piotr Myszka NIP: 561-123-23-34
Imię i nazwisko oraz numer uprawnień kierownika prac geodezyjnych	Marek Ott Uprawnienia nr 15913 zaśw. GGK
Numer oraz data sporządzenia dokumentu potwierdzającego wynik pozytywnej weryfikacji	GK.II.6642.1873.2023_19234 z dnia 16.04.2024r.

"Jestem świadomy odpowiedzialności karnej za złożenie fałszywego oświadczenia"

GEO-MAP
Biuro Usług Geodezyjnych
Piotr Myszka
ul. Dworcowa 6/1
89-500 Tuchola
NIP: 5611232334
REGON: 360009485

Podpisane elektronicznie przez PIOTR BARTOSZ MYSZKA (Certyfikat osobisty) w dniu 2024-08-07.

podpis wykonawcy prac

LEGENDA **DROGOWA**

▬ ▬ ▬	istniejąca granica pasa drogowego
▬ ▬ ▬	projektowana linia rozgraniczająca pas drogowy
▬ ▬ ▬	krawędź jezdni bitumiczna
☐	nawierzchnia bitumiczna SMA 11
▨	utwardzone pobocza kostka granitowa 15/17
○	działki objęte opracowaniem
○	działki ulegające podziałowi
−1cm	korytko betonowe trójkątne
±0cm	opornik betonowy 12x25cm
+4cm	krawężnik betonowy 15x22cm
✕	drzewa przeznaczone do wycinki
······	obszar lasu do wycinki
······	krzewy do wycinki

LEGENDA **SANITARNA**

▬▬	Projektowane przyłącze
⚲	Projektowany hydrant

LEGENDA **TE**

—·—	Projektowana prz telekomunikacyjn
—·—	Projektowana przebudowa kabli telekomunikacyjnych doziemnych gm LUBIEWO
=======	Projektowane rury ochronne na istn. kablach telekomunikacyjnych.
—×—×—×—	Demontaż kabli telekomunikacyjnych doziemnych
○	Projektowany zasobnik złączowy typu ZK−1
—·—	Projektowana przebudowa kabli telekomunikacyjnych doziemnych T−Moblie

PODPIS ZAUFANY
ROMAN BRONISŁAW GLANDER
22.10.2024 13:44:24 [GMT+2]
Dokument podpisany elektronicznie podpisem zaufanym

LEGENDA **ELEKTRYCZNA**

⊕- - -	Projektowany kabel NN
■	Projektowane złącze pomairowe
✕✕✕	Projektowany demontaż ist. kabla nn
●-	Projektowana oprawa wg opisu
- - - -	Projektowany kabel oświetleniowy
═══	Projektowanarura ochrona

STAFIL
Dominika Malinowska

WYKONAWCA:
STAFIL
Dominika Malinowska
Błądzim ul. Okrężna 4
86-141 Lniano

ZAMAWIAJĄCY:
Gmina Cekcyn
ul. Szkolna 2
89-511 Cekcyn

Nazwa zadania:

Budowa odcinków dróg gminnych 010312C Cekcyn- Teolog, 010313C Cekcyn - Huta , 010322 C Rudzki Most - Skrajna

Data: październik 2024

Obiekt:
Przebudowa infrastruktury energetycznej, telekomunikacyjnej i wodociągowej kolidujących z projektowaną budową drogi oraz budowa oświetlenia.

1:500

Temat: PROJEKT ZAGOSPODAROWANIA TERENU

Rys. 1.5

Skala:	Branża:	Funkcja	Imię Nazwisko	Numer uprawnień	Podpis	Data opr.
Faza: PB	D	Projektował:	Arkadiusz Malinowski	uprawnienia budowlane nr KUP/0142/PBD/21 do projektowania bez ograniczeń w specj. drogowej w zakresie dróg		21.10.2024
		Sprawdził:	Dariusz Kędziora	uprawnienia budowlane nr KUP/0122/POOD/10 do projektowania bez ograniczeń w specj. drogowej w zakresie dróg		21.10.2024
		Opracowała:	Dominika Malinowska	————		21.10.2024
		Opracowała:	Michał Stanisławski	————		21.10.2024
	T	Projektował:	Roman Glander	uprawnienia bud. KUP/0168/PWOT/06 do projektowania i kierowania robotami budowlanymi bez ograniczeń w specjalności telekomunikacyjnej		21.10.2024
		Sprawdził:	Dariusz Dudziński	upr. DTT-TU/2114/01/U uprawnienia budowlane do projektowania w specjalnościach instalacyjnych w telekomunikacji przewodowej wraz z infrastrukturą towarzyszącą w zakresie linii, instalacji i urządzeń liniowych		21.10.2024
	E	Projektował:	Sebastian Kłosowski	uprawnienia budowlane WRR-7131-8/02 w specj. instalacyjno - inżynierskiej w zakresie instalacji elektrycznych		21.10.2024
		Sprawdził:	Józef Kłosowski	uprawnienia budowlane UAN-KZ-7210/305/85 w specj. instalacyjno - inżynierskiej w zakresie instalacji elektrycznych		21.10.2024
	S	Projektował:	Sławomir Dąbrowski	uprawnienia budowlane KUP/0080/PBS/23 w zakresie sieci i urządzeń cieplnych , wentylacyjnych gazowych , wodociągowych i kanalizacyjnych		21.10.2024
		Sprawdził:	Łukasz Szmelter	uprawnienia budowlane POM/0283/PWBS/15 w zakresie sieci i urządzeń cieplnych , wentylacyjnych gazowych , wodociągowych i kanalizacyjnych		21.10.2024